

ОМСКИЙ МУНИЦИПАЛЬНЫЙ РАЙОН ОМСКОЙ ОБЛАСТИ
Администрация Розовского сельского поселения

ПОСТАНОВЛЕНИЕ

от 14.04.2021 № 60

О внесении изменения в схему размещения нестационарных торговых объектов на территории Розовского сельского поселения Омского муниципального района Омской области, утв. постановлением Администрации Розовского сельского поселения от 23.08.2016 № 218

В соответствии с Федеральным законом от 28.12.2009 № 381-ФЗ «Об основах государственного регулирования торговой деятельности в Российской Федерации», приказом Министерства экономики Омской области от 23 августа 2010 года № 28 «О Порядке разработки и утверждения органами местного самоуправления Омской области схем размещения нестационарных торговых объектов», приказом Министерства экономики Омской области от 26 марта 2021 года № 29 «О внесении изменений в приказ Министерства экономики Омской области от 23 августа 2010 года № 28», руководствуясь Федеральным законом от 06.10.2003 года № 131-ФЗ «Об общих принципах организации местного самоуправления в Российской Федерации», Порядком размещения нестационарных торговых объектов на территории Розовского сельского поселения Омского муниципального района Омской области, утв. постановлением Администрации Розовского сельского поселения от 23.08.2016 № 217, Уставом Розовского сельского поселения Омского муниципального района Омской

ПОСТАНОВЛЯЮ:

1. Схему размещения нестационарных торговых объектов на территории Розовского сельского поселения Омского муниципального района Омской области (далее - схема) изложить в новой редакции, согласно приложению к настоящему постановлению.

2. Настоящее постановление опубликовать в газете «Омский муниципальный вестник» и в информационно-телекоммуникационной сети Интернет.

3. Ведущему специалисту - юрисконсульту Администрации Розовского сельского поселения предоставить настоящие изменения в Министерство экономики Омской области на бумажном носителе и в электронном виде в течение пяти рабочих дней.

4. Контроль за исполнением настоящего постановления оставляю за собой.

Глава Розовского сельского поселения
Калиниченко

К.В.

Схема размещения нестационарных торговых объектов
на территории Розовского сельского поселения Омского муниципального района Омской области

Общее количество мест нестационарных торговых объектов – 25 (двадцать пять).

Общее количество мест, предоставляемых субъектам малого или среднего предпринимательства – не менее 60% (15 (пятнадцать) мест).

№ п/п	Адресные ориентиры нестационарного торгового объекта	Специализация торговли на нестационарном торговом объекте	Тип нестационарного торгового объекта	Вид торговли	Площадь нестационарного торгового объекта	Период размещения (функционирования) нестационарного торгового объекта
1	2	3	4	5	6	7
1	Земельный участок в границах Розовского сельского поселения Омского муниципального района Омской области, расположен по адресу 50 лет Октября	Универсальная (продовольственные и (или) непродовольственные товары)	Торговая палатка	Розничная торговля	18 кв.м	В течение года
2	Земельный участок в границах Розовского сельского поселения Омского муниципального района Омской области, расположен по адресу 50 лет Октября	Универсальная (продовольственные и (или) непродовольственные товары)	Торговая палатка	Розничная торговля	18 кв.м	В течение года

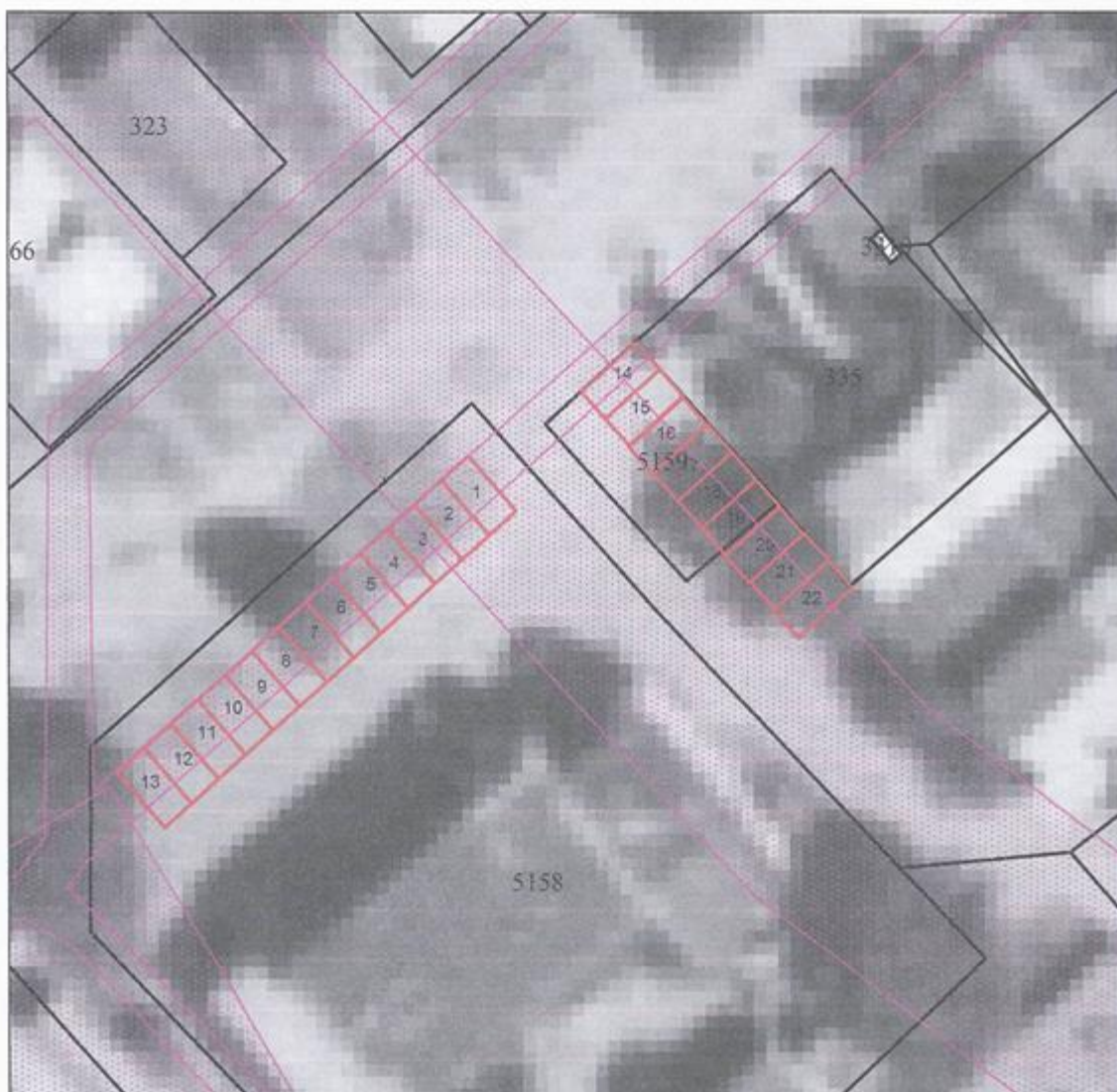
3	Земельный участок в границах Розовского сельского поселения Омского муниципального района Омской области, расположен по адресу 50 лет Октября	Универсальная (продовольственные и (или) непродовольственные товары)	Торговая палатка	Розничная торговля	18 кв.м	В течение года
4	Земельный участок в границах Розовского сельского поселения Омского муниципального района Омской области, расположен по адресу 50 лет Октября	Универсальная (продовольственные и (или) непродовольственные товары)	Торговая палатка	Розничная торговля	18 кв.м	В течение года
5	Земельный участок в границах Розовского сельского поселения Омского муниципального района Омской области, расположен по адресу 50 лет Октября	Универсальная (продовольственные и (или) непродовольственные товары)	Торговая палатка	Розничная торговля	18 кв.м	В течение года
6	Земельный участок в границах Розовского сельского поселения Омского муниципального района Омской области, расположен по адресу 50 лет Октября	Универсальная (продовольственные и (или) непродовольственные товары)	Торговая палатка	Розничная торговля	18 кв.м	В течение года
7	Земельный участок в границах Розовского сельского поселения Омского муниципального района Омской области, расположен по адресу 50 лет Октября	Универсальная (продовольственные и (или) непродовольственные товары)	Торговая палатка	Розничная торговля	18 кв.м	В течение года
8	Земельный участок в границах Розовского сельского поселения Омского муниципального района Омской области, расположен по адресу 50 лет Октября	Универсальная (продовольственные и (или) непродовольственные товары)	Торговая палатка	Розничная торговля	18 кв.м	В течение года

9	Земельный участок в границах Розовского сельского поселения Омского муниципального района Омской области, расположен по адресу 50 лет Октября	Универсальная (продовольственные и (или) непродовольственные товары)	Торговая палатка	Розничная торговля	18 кв.м	В течение года
10	Земельный участок в границах Розовского сельского поселения Омского муниципального района Омской области, расположен по адресу 50 лет Октября	Универсальная (продовольственные и (или) непродовольственные товары)	Торговая палатка	Розничная торговля	18 кв.м	В течение года
11	Земельный участок в границах Розовского сельского поселения Омского муниципального района Омской области, расположен по адресу 50 лет Октября	Универсальная (продовольственные и (или) непродовольственные товары)	Торговая палатка	Розничная торговля	18 кв.м	В течение года
12	Земельный участок в границах Розовского сельского поселения Омского муниципального района Омской области, расположен по адресу 50 лет Октября	Универсальная (продовольственные и (или) непродовольственные товары)	Торговая палатка	Розничная торговля	18 кв.м	В течение года
13	Земельный участок в границах Розовского сельского поселения Омского муниципального района Омской области, расположен по адресу 50 лет Октября	Универсальная (продовольственные и (или) непродовольственные товары)	Торговая палатка	Розничная торговля	18 кв.м	В течение года
14	Земельный участок в границах Розовского сельского поселения Омского муниципального района Омской области, расположен по адресу 50 лет Октября	Универсальная (продовольственные и (или) непродовольственные товары)	Торговая палатка	Розничная торговля	18 кв.м	В течение года
15	Земельный участок в границах Розовского сельского поселения Омского муниципального района Омской области, расположен по адресу 50 лет Октября	Универсальная (продовольственные и (или) непродовольственные товары)	Торговая палатка	Розничная торговля	18 кв.м	В течение года

16	Земельный участок в границах Розовского сельского поселения Омского муниципального района Омской области, расположен по адресу 50 лет Октября	Универсальная (продовольственные и (или) непродовольственные товары)	Торговая палатка	Розничная торговля	18 кв.м	В течение года
17	Земельный участок в границах Розовского сельского поселения Омского муниципального района Омской области, расположен по адресу 50 лет Октября	Универсальная (продовольственные и (или) непродовольственные товары)	Торговая палатка	Розничная торговля	18 кв.м	В течение года
18	Земельный участок в границах Розовского сельского поселения Омского муниципального района Омской области, расположен по адресу 50 лет Октября	Универсальная (продовольственные и (или) непродовольственные товары)	Торговая палатка	Розничная торговля	18 кв.м	В течение года
19	Земельный участок в границах Розовского сельского поселения Омского муниципального района Омской области, расположен по адресу 50 лет Октября	Универсальная (продовольственные и (или) непродовольственные товары)	Торговая палатка	Розничная торговля	18 кв.м	В течение года
20	Земельный участок в границах Розовского сельского поселения Омского муниципального района Омской области, расположен по адресу 50 лет Октября	Специализированная (продукция садоводства, огородничества, пищевые лесные ресурсы; рассада, саженцы деревьев и кустарников, семена)	Торговая палатка	Розничная торговля	18 кв.м	Сезонно
21	Земельный участок в границах Розовского сельского поселения Омского муниципального района Омской области, расположен по адресу 50 лет Октября	Специализированная (продукция садоводства, огородничества, пищевые лесные ресурсы; рассада, саженцы деревьев и кустарников, семена)	Торговая палатка	Розничная торговля	18 кв.м	Сезонно

22	Земельный участок в границах Розовского сельского поселения Омского муниципального района Омской области, расположен по адресу 50 лет Октября	Специализированная (продукция садоводства, огородничества, пищевые лесные ресурсы; рассада, саженцы деревьев и кустарников, семена)	Торговая палатка	Розничная торговля	18 кв.м	Сезонно
23	Земельный участок в границах Розовского сельского поселения Омского муниципального района Омской области, расположен в 102 метрах по направлению на северо-запад относительно жилого дома почтовый адрес: Омская область, Омский р-н, д. Нива, ул. Лесная, дом 12/3	Универсальная (продовольственные и (или) непродовольственные товары)	Торговая палатка	Розничная торговля	200 кв.м	В течение года В течение года сезонно
24	Земельный участок в границах Розовского сельского поселения, местоположение которого определено примерно в 1211 м по направлению на юго-восток относительно ориентира, расположенного за пределами земельного участка; адрес ориентира: Омская обл., Омский р-он, с. Розовка, ул. Дорожная, д. 2а	Универсальная (продовольственные и (или) непродовольственные товары)	Павильон/торговая палатка	Розничная торговля	35 кв.м.	В течение года
25	Земельный участок в границах Розовского сельского поселения: Омская обл., Омский р-он, с. Розовка, ул. С. Лазо	Универсальная (продовольственные и (или) непродовольственные товары)	Павильон	Розничная торговля	25 кв.м.	В течение года

Схема размещения
нестационарных торговых объектов № 1 - 22



УСЛОВНЫЕ ОБОЗНАЧЕНИЯ:





- | | |
|-------------------------------------------------------------------------------------|-------------------------------------------------------------------|
|  | - обозначение места размещения торговой точки 18 кв.м. (3м*6м) |
|  | - граница земельного участка сведения о котором содержится в ЕГРН |
|  | - номер земельного участка сведения о котором содержится в ЕГРН |
|  | - граница охранной зоны |

Схема размещения нестационарного торгового объекта № 23

Адрес (местоположение): земельный участок в границах Розовского сельского поселения Омского муниципального района Омской области, расположен в 102 метрах по направлению на северо-запад относительно жилого дома почтовый адрес: Омская область, Омский р-н, д. Нива, ул. Лесная, дом 12/3




 место размещения нестационарного торгового объекта

Схема размещения нестационарного торгового объекта № 24

Адрес (местоположение): земельный участок в границах Розовского сельского поселения, местоположение которого определено примерно в 1211 м по направлению на юго-восток относительно ориентира, расположенного за пределами земельного участка; адрес ориентира: Омская обл., Омский р-он, с. Розовка, ул. Дорожная, д. 2а













место размещения нестационарного торгового объекта

Схема размещения нестационарного торгового объекта № 25



Масштаб 1:300

Условные обозначения:

	Характерная точка границы, сведения о которой позволяют однозначно определить ее положение на местности
	Вновь образованная часть границы, сведения о которой достаточны для определения ее местоположения
	Надписи вновь образованного земельного участка
	Объект капитального строительства
	Объект капитального строительства
	Надписи кадастрового номера земельного участка
	Граница охранной зоны
	Граница территориальной зоны
	Граница кадастрового квартала
	Обозначение кадастрового квартала